



Prishtinë: 19/01/2023, 15:00 UTC

Nr. 03/ 2023

Përgaditur nga
Bashkim Kastrati

Njoftimi:

Si pasojë e reshjeve të shiut të cilat janë duke vazhduar me intenzitet të lartë sidomos në disa pjesë të vendit, (pjesa perendimore, veroperendimore, veriore dhe qendrore e Kosovës), disa lumenjë kanë dalur prej shtertërve të tyre dhe janë duke shkaktuar përmytje. Zonat më të prekura, janë ato në perendim të vendit, sidomos disa vendbanime në komunat si: Pejë, Junik, Deçani, Klinë, Skenderaj, Mitrovicë, Yubin Potok, Leposaviç etj. Situata e tillë e krijuar ka shkaktuar vështirësi dhe probleme, si në rrëshqitje të dheut, mbyllje të kanalizimeve dhe vështirësi të qarkullimit, por edhe përmytje të tokave bujqësore. Situata e vështërsuar hidrometeorologjike, pritet që të vazhdoj dhe gjatë orëve dhe ditëve në vijim.

Sasia e reshjeve nëpër disa Stacione Automatike Meteorologjike të Kosovës

Stacioni meteorologjik	L.m.n.d.A	Reshjet (mm)	Reshjet (mm)	Reshjet (mm)
		17/1012023	18/1012023 07:00	18/01/2023 14:00
Prishtinë	573	13.0	11.9	0.2
Mitrovicë	500	18.0	39.2	-
Pejë	501	39.7	49.5	36.9
Gjakovë	467	18.0	13.6	15.4
Ferizaj	578	0.1	5.0	0.5
Kamenicë	474	0.1	2.6	6.3
Malishevë	556	17.9	9.5	0.2
Istog	464	23.0	76.1	37.9
Dragash	1048	11.7	9.0	6.8
Junik	618	134.2	55.3	45.7
Podujevë	632	0.4	5.5	3.6

Situata hidrologjike në disa nga lumenjtë kryesorë të Kosovës datë: 19/01/2023




Lumi	Stacioni	Kuota "0" m	Niveli (m) 18/01/23 07:00	Niveli (m) 19/01/2023			Tendenca
				07:00	14:00		
Drini Bardhë	Gjonaj	333.71	3.64	4.87	4.75	-0.12	▼
Drini Bardhë	Këpuz	393.95	2.72	4.17	4.65	0.48	▲
Bistrica Pejës	Grykë e Rugovës	595.10	1.70	1.71	1.72	0.01	▲
Ibri	Leposaviç	490.78	2.01	2.97	4.39	1.42	▲
Ibri	Mitrovicë	490.78	0.84	1.64	2.29	0.65	▲
Sitnica	Nedakoc	555.14	1.98	2.13	2.29	0.16	▲
Morava Binçës	Konçul	461.36	2.49	2.54	2.54	0.00	▲
Lepenci	Hani Elezit	395.62	0.76	0.77	0.67	0.10	▲

Legjenda: Tendenca: (▲ ngritja, ▼ rënie, — konstant)

- ▲ Ngritje – (Tejkalim i kuotës normale)
- ▲ Ngritje - (Tejkalim i kuotës maksimale)



SHENJAT PARALAJMËRUESE PËR PËRM BYTJE

Ngjarja	Shenja	Çfarë do te thotë	Kur përdoret	Çfarë duhet të bëni
VËMENDJE NGA PËRM BYTJET		Përmytja është e mundur, jeni të përgatitur	Dy orë deri dy ditë përpara përmytjes	Jeni të përgatitur për të vepruar sipas një plani tuaj gjatë situatave me përmytje. <ul style="list-style-type: none"> • Përgatitni një komplet të artikujve thelbësorë. • Monitoroni nivelet lokale të ujit dhe parashikimin e përmytjeve në mjetet e informimit (TV, Radio, portale etj.)
PARALAJMËRIM I PËRM BYTJEVE		Priten përmytje. Kërkohej veprim i menjëhershëm	Gjysmë ore deri në një ditë para përmytjeve.	Priten përmytje. Kërkohej veprim i menjëhershëm <ul style="list-style-type: none"> • Lëviz familjen, kafshët shtëpiake dhe sendet me vlerë në një vend të sigurt. • Fikni furnizimin me gaz, energji elektrike dhe ujë nëse është e sigurt për ta bërë këtë. • Vendosni pajisjet e mbrojtjes nga përmytjet në vend.
PARALAJMËRIM I PËRM BYTJEVE TË RËNDA		Përmytje të rënda. Rrezik për jetën.	Kur përmytja përbën një kërcënim të madh për jetën.	<ul style="list-style-type: none"> • Qëndroni në një vend të sigurt me një mjet shpëtimi. • Të jeni të gatshëm nëse keni nevojë të evakuoni nga shtëpia juaj. • Bashkëpunoni me shërbimet emergjente. • Telefononi 112 nëse jeni në rrezik të menjëhershëm.